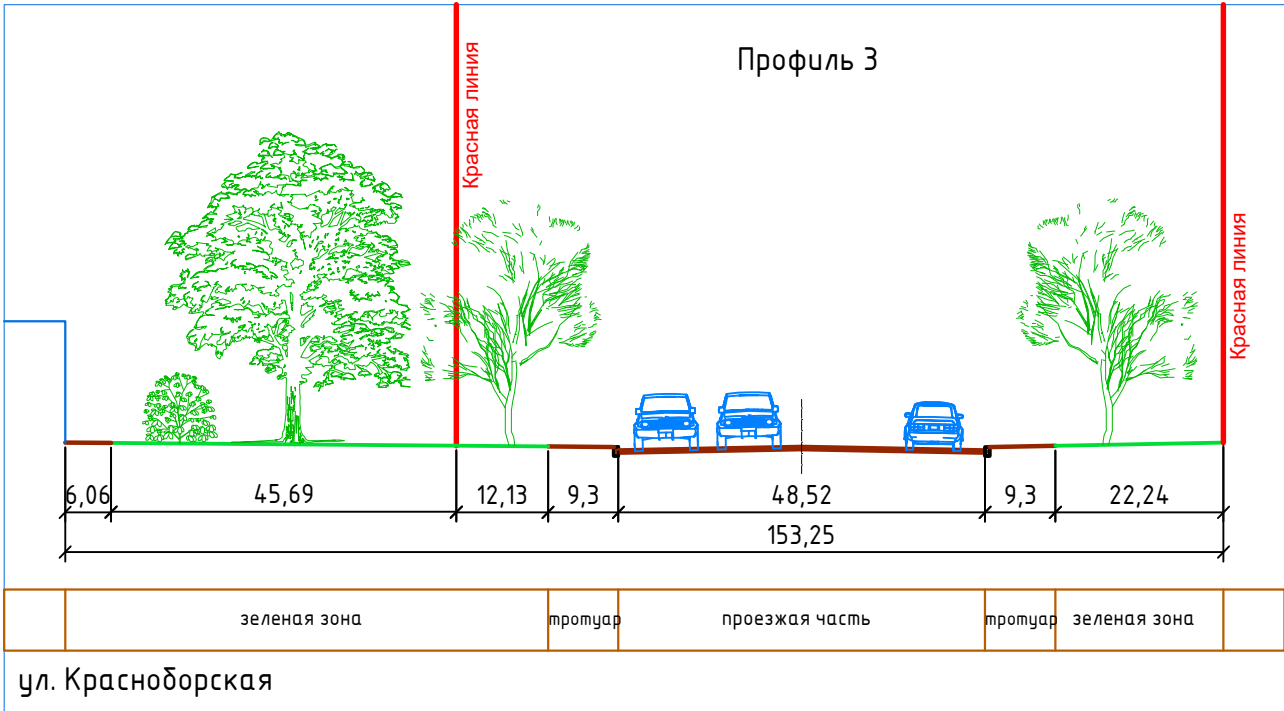
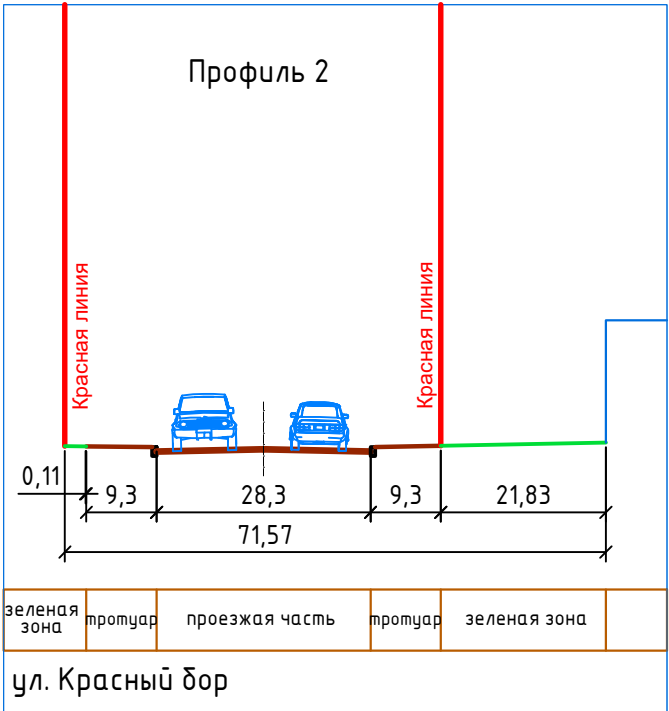
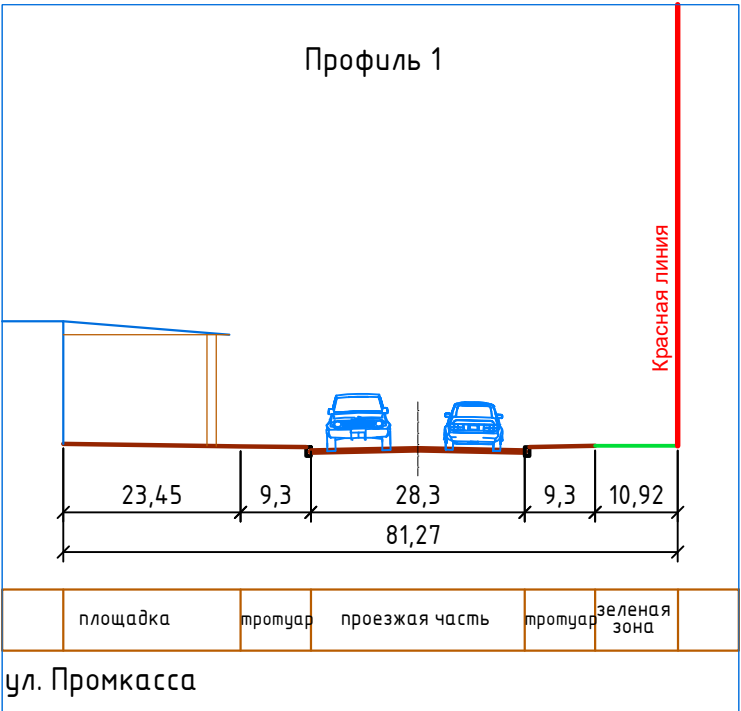


Согласовано



Взам. инв. №

Подпись и дата

Инв. № подл.



1. Чертеж разработан на топографической съемке М 1:500, выполненной отделом геодезических изысканий ООО "БИНОМ" в 2011 г.  
2. Система координат МСК-67, система высот Балтийская.

						Муниципальный контракт №195 "Разработка проекта планировки и межевания застроенных территорий г. Смоленска"				
						Проект планировки территории квартала в границах пос. Красный бор (ПК №10)				
Изм.	Кол. уч.	Лист	№ док.	Подп.	Дата					
ГАП		Рейзман				Материалы по обоснованию проекта планировки		Стадия	Лист	Листов
					МО			6	7	
Разработал		Рейзман				Схема поперечных профилей улиц и проездов		ООО "БИНОМ"		
Н. контроль		Наумова		